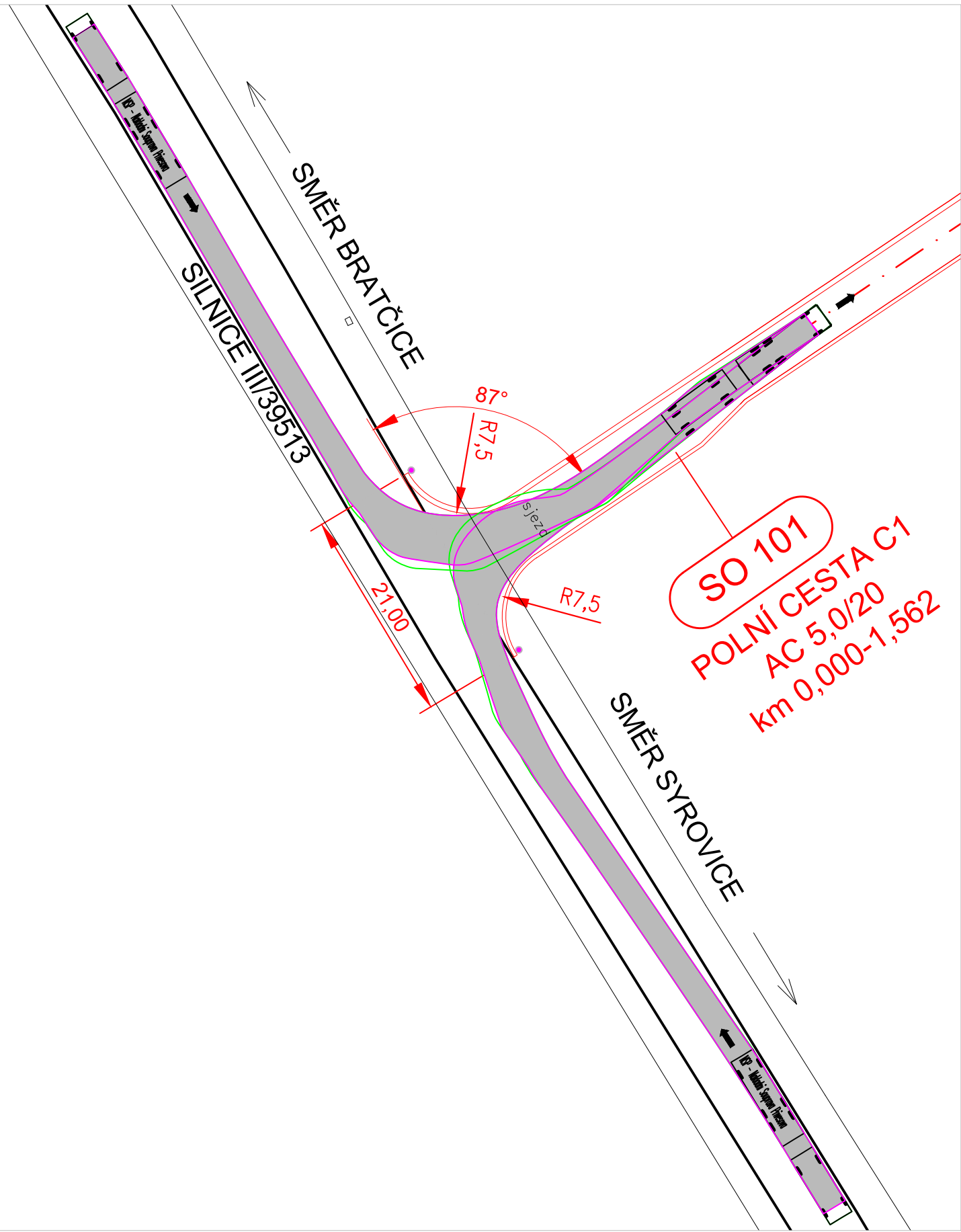
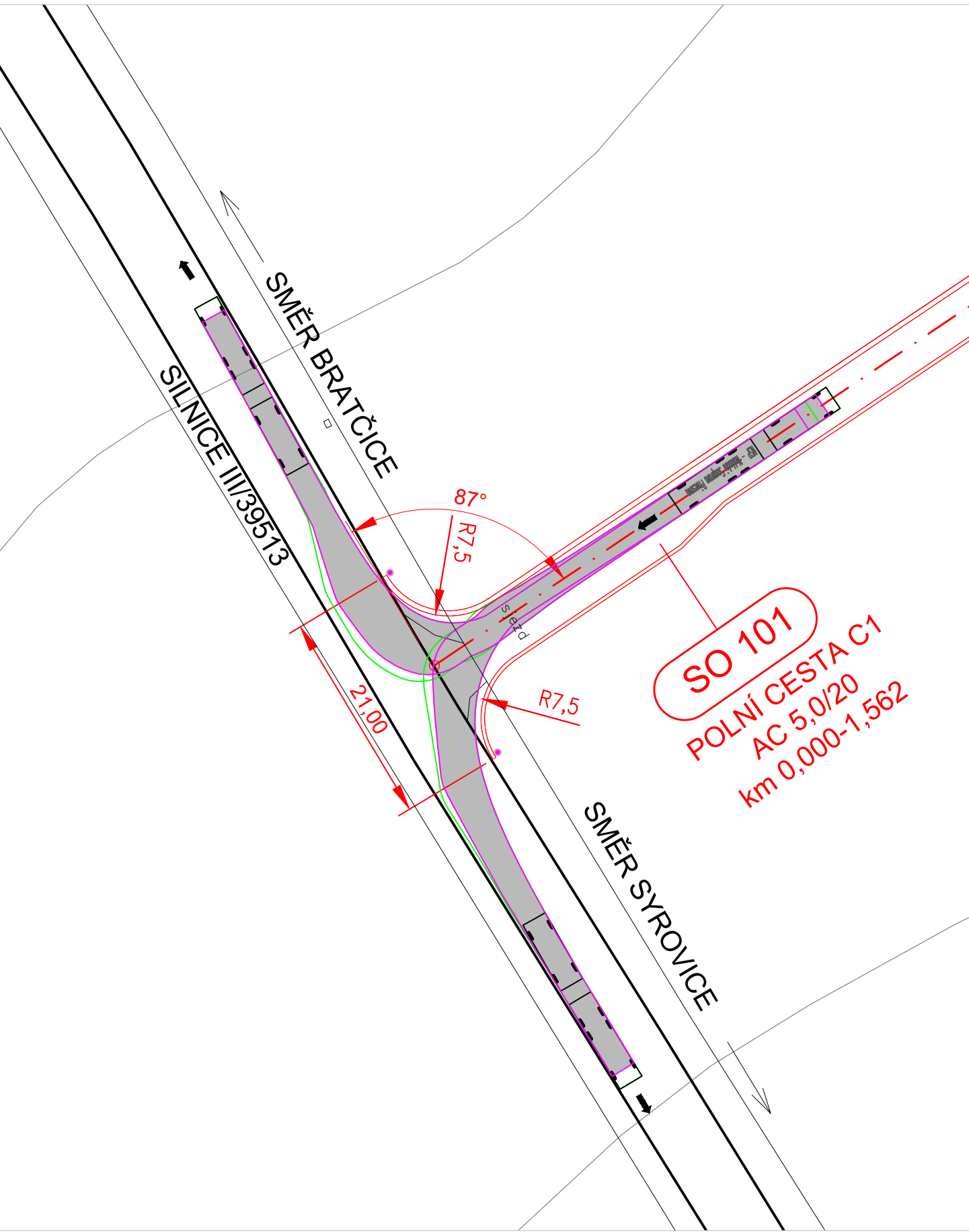


SITUACE NAPOJENÍ - VLEČNÉ KŘIVKY
M 1:500

SILNICE → CESTA




CESTA → SILNICE



LEGENDA:

- OBALOVÁ KŘIVKA KOL
- OBALOVÁ KŘIVKA KAROSERIE VOZIDLA
- HRANA KRAJNICE SILNICE
- STÁVAJÍCÍ STAV
- NAVRŽENÁ POLNÍ CESTA
- VRSTEVNICE
- JÍZDNÍ SOUPRAVA

Délka uvažovaného vozidla l' = 9,0 m; jízdní souprava dle ČSN 73 6102 - skupina 3 = 18,00 m

 ageris POZEMKOVÉ ÚPRAVY, KRAJINNÁ EKOLOGIE AGERIS s.r.o., Jirábkova 5, 602 00, Brno, Tel./fax: +420 545 241 842, www.ageris.cz		Autorizace	
Vedoucí projektu	Ing. Ivo Podracký		
Zodpovědný projektant	Ing. Josef Koňářik		
Navrhl / Vypracoval	Bc. Jakub Hloušek		
Kreslil / CAD	Bc. Jan Píkna		
Investor	ČR - SPÚ, Krajský pozemkový úřad pro Jihomoravský kraj, Pobočka Brno		
<div>Polní cesty, PEO a doprovodná zeleň v k.ú. Bratčice</div>		Stupeň	DSP, DPS
		Formát	3xA4
		Datum	2022
		Čís. zakázky	2022/01
		Soubor	
Část		Měřítko	1:500
SO 101 - Polní cesta C2			
Název přílohy		Příloha č.	Paré č.
Vlečné křivky C1 na III/39513		D.1.12	